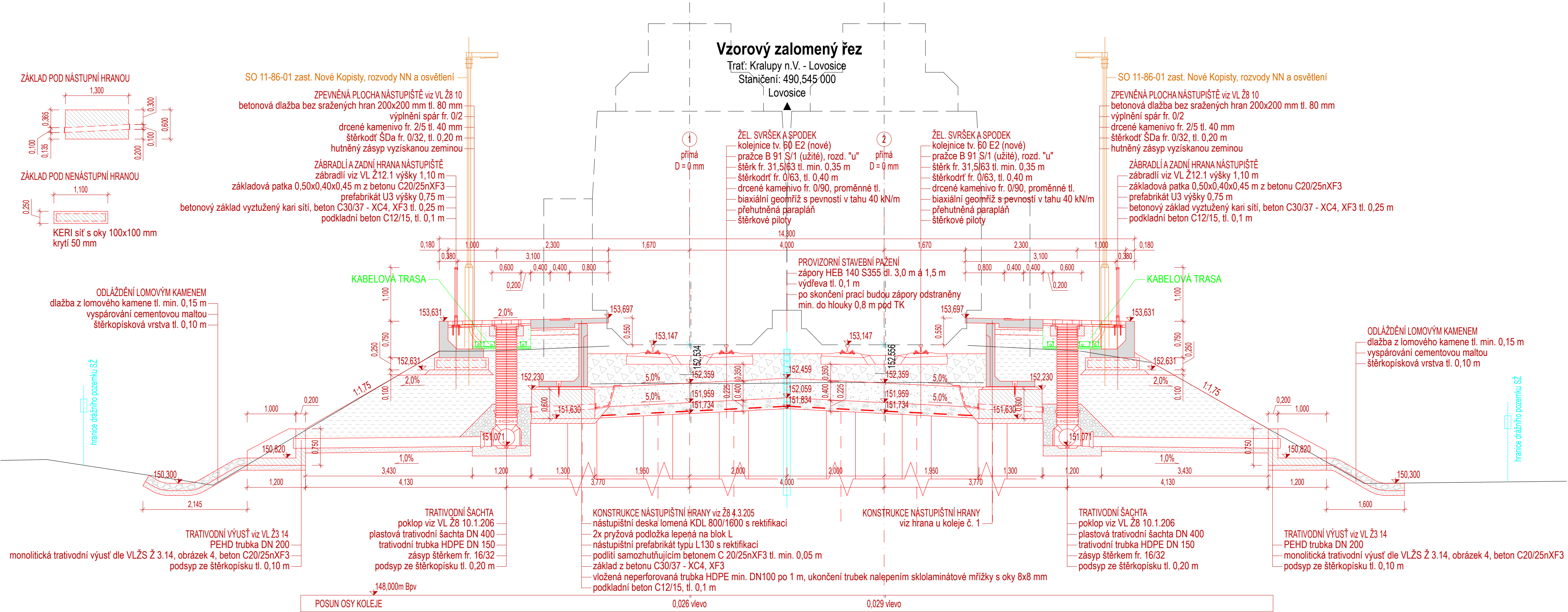
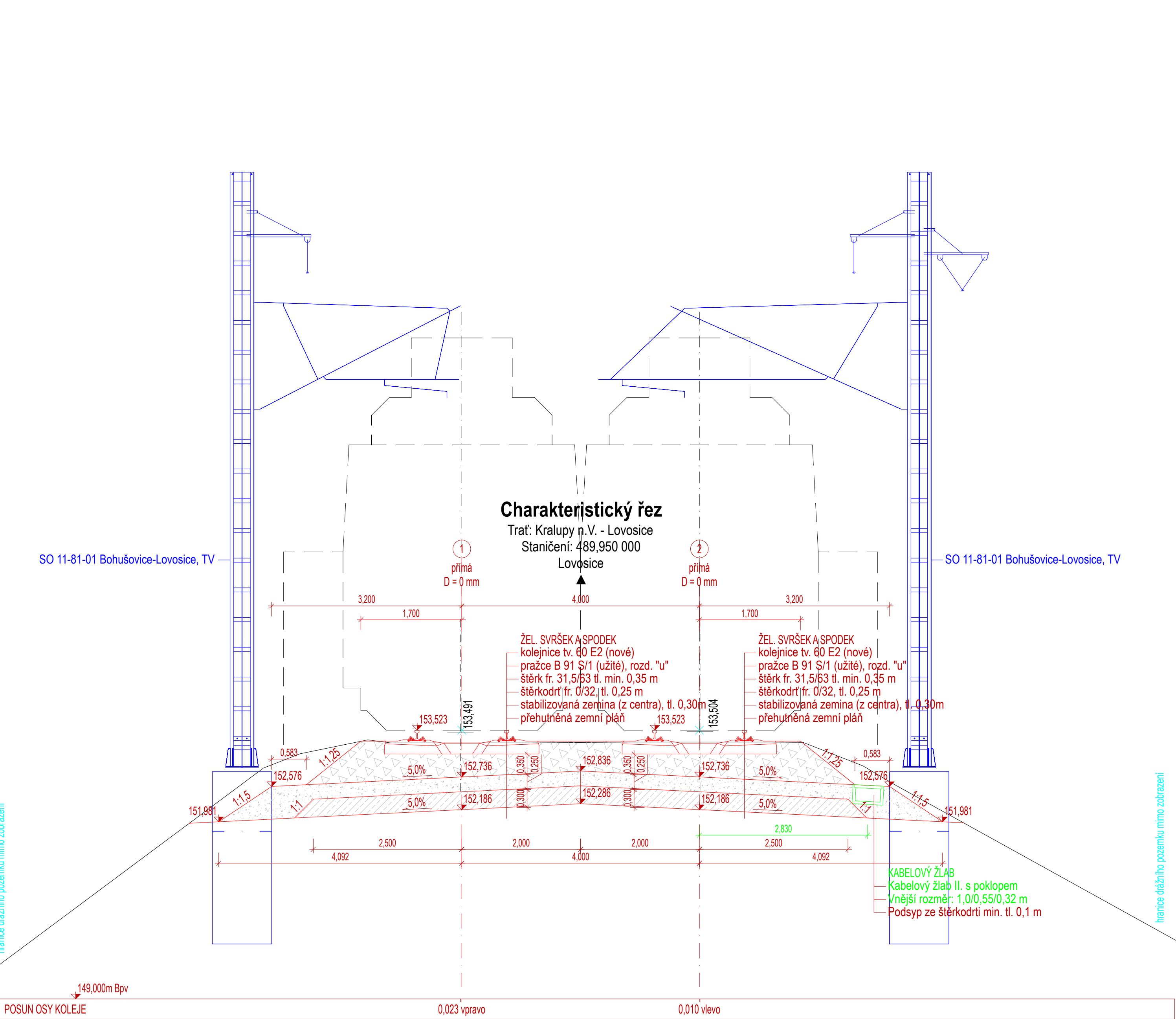
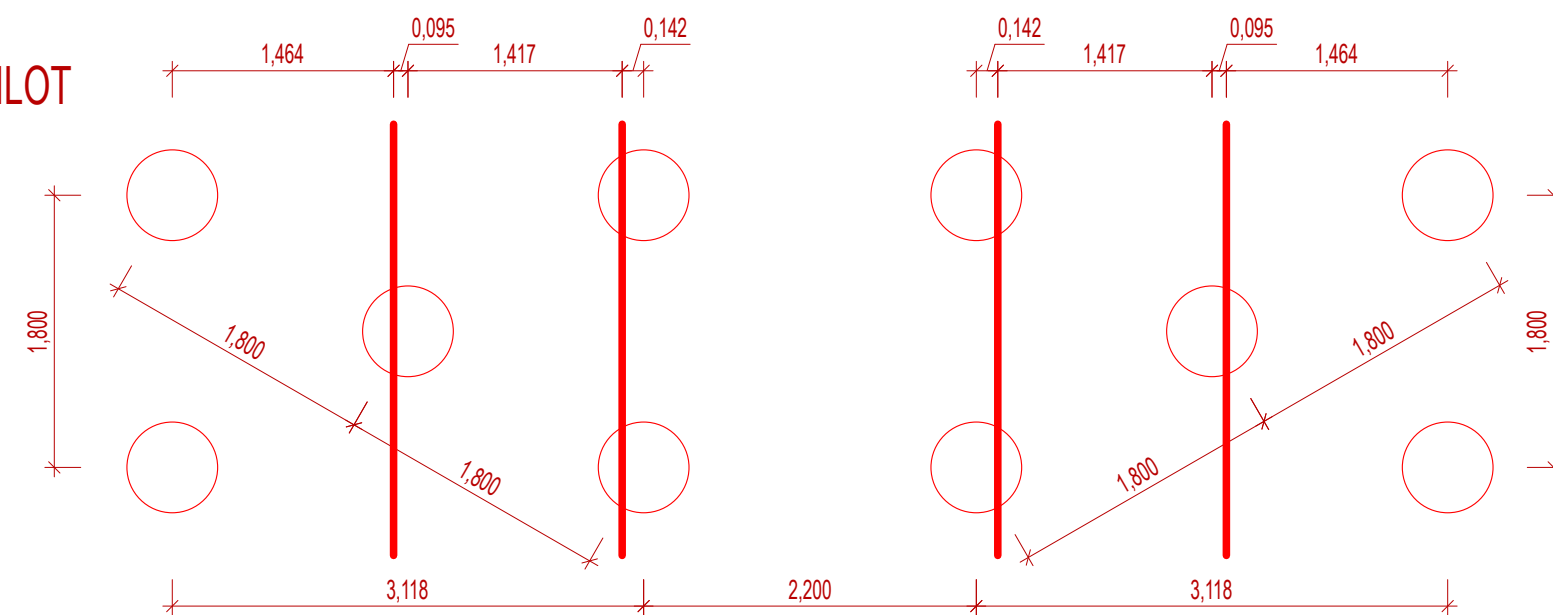





Charakteristické příčné řezy - km 489,950 a 490,545
M 1:50



RASTR ŠTĚRKOVÝCH PILOT



 EVROPSKÁ UNIE Evropské strukturální a investiční fondy Operační program Doprava		 Ministerstvo dopravy Státní fond dopravní infrastruktury	
Jiná ověření:		Paré:	
Orientační schéma:		Razítko oprávněné osoby:	
		Podpis: Datum:	
Revize:	Datum:	Popis:	Kontroloval:
000	30.09.2023	Definitivní odevzdání dokumentace	Ing. Dominik Mojižšek
Stavebník/Investor:		SPRÁVA ŽELEZNIC	
Adresa:		Dlažďené 1003/7, 110 00 Praha 1	
Zástupce investora:		Stavební správa západ	
Adresa:		Sokolovská 1955/278, 190 00 Praha 9	
Zhotovitel díla:		EXPROJEKT	
Adresa:		Heršpická 758/13, 619 00 Brno	
Kontakt:		T: +420 533 312 000 E: info@exprojekt.cz	
Zhotovitel objektu:		EXPROJEKT	
Adresa:		Heršpická 758/13, 619 00 Brno	
Kontakt:		T: +420 533 312 000 E: info@exprojekt.cz	
Hlavní projektant (HIP):		Ing. Petr Jemelka Ing. Dominik Mojižšek Specialista: Ing. Kamil Pur	
Název stavby/akce:	Sanace železničního spodku Lovosice - Bohušovice		Označení investora: S631500901
Název části:	Železniční svršek a spodek		Zakázka: 2020-077
Název objektu/díle části:	Bohušovice - Lovosice, železniční svršek a spodek		Označení části: D.2.1.1
Název přílohy:	Charakteristické příčné řezy		Označení objektu/komplexu: Objekt dle seznamu SK 11-00-02
Název díle části přílohy:	km 489,950 a 490,545		Číslo přílohy (typ/pořadí): 2. 031
Odpovědný projektant:	Zpracovatel přílohy:	Měřítko: 1:50	Stupeň dokumentace: DUSP+PDPS
Ing. Dominik Mojižšek	Ing. Radek Šip	Formáty: 12 x A4	Smluvní datum zpracování: 30.9.2023
Kraj: Ústecký	katastrální území: viz textová část	TUDU: 0801 26	

Small text: 0000000000_PDPIS_021015_Sk1100002_XX_2_031_000